
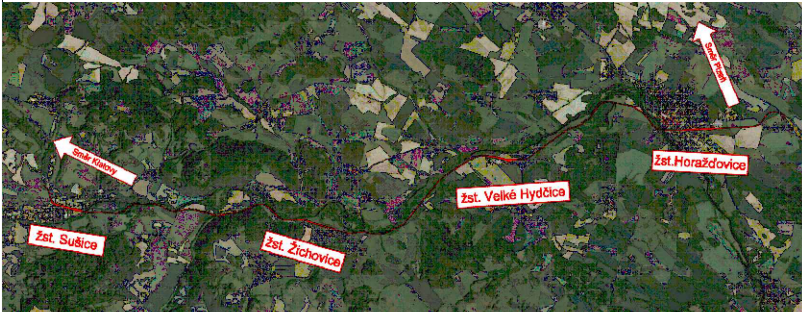



	EVROPSKÁ UNIE Evropské strukturální a investiční fondy Operační program Doprava	Ministerstvo dopravy Státní fond dopravní infrastruktury 	
		Razítko oprávněné osoby:	
		Podpis:	Datum:
Revize:	Datum:	Popis:	Kontroloval:
001	05/2022	Koncept technického řešení	Ing. Emil Špaček
002	09/2022	Dokumentace k připomínkám	Ing. Emil Špaček
003	12/2022	Dokumentace po připomínkách	Ing. Emil Špaček
Stavebník/Investor:	Správa železnic, státní organizace		
Adresa:	Dlážděná 1003/7, 110 00 Praha 1		
Zástupce investora:	Stavební správa západ		
Adresa:	Ke Štvanici 656/3, 186 00, Praha 8		
			
Zhotovitel stavby:	SAGASTA s.r.o.		
Adresa:	Novodvorská 1010/14, 142 00, Praha 4 - Lhotka		
Kontakt:	T: +420 261 344 100 E: info@sagasta.cz		
			
Zhotovitel objektu:	SAGASTA s.r.o.		
Adresa:	Novodvorská 1010/14, 142 00, Praha 4 - Lhotka		
Kontakt:	T: +420 261 344 100 E: info@sagasta.cz		
			
Hlavní projektant (HIP): Ing. Emil Špaček	Specialista: Ing. Lukáš Jáněš	Odpovědný projektant: Ing. Emil Špaček	Zpracovatel: Adam Kovácska
Název stavby/akce:	Revitalizace trati Horažďovice předměstí (mimo) - Sušice (včetně)		Označení (S-kód): S631600001
			Označení zhotovitele: 121 097
Název části:	Situační výkresy		Označení části: C, 3
Název objektu:			Označení objektu/komplexu:
Název přílohy:	Koordinační situační výkres		Číslo přílohy: 001
Název dílčí části přílohy:			Paré:
Kraj:	Katastrální území:	TUDU: 0371 02, 0371 B1, 0371 04, 0371 C1, 0371 06, 0371 D1, 0371 08, 0371 E1, 0371 10, 0401 U1	
Pížeňský	viz. textová část		
Stupeň dokumentace:	Datum zpracování:	Formáty:	Měřítko:
DUR	12/2022	5xA4	1:1000
<div>S-kód: [S][6][3][1][6][0][0][0][0][1]-Dílčí část: [D][0][R][X]-Číslo stránky: [C][3]X[X]X[X]X[X]X[X]X-X[]X[X]-Příloha: [P][1][2][1]-Revize: [R][0][0][3]</div> <div>DOCUMENTACI LZE UŽÍVAT POUZE VE SMYSLU PŘÍSLUŠNÉ SMLOUVY O DÍLO. VÝKRES, ČI JEHO ČÁST, MŮŽE BÝT KOPIROVÁN NEBO JINÝM ZPŮSOBEM ROZŠÍŘOVÁN POUZE PO PŘEDCHOZÍM SOUHLASU SAGASTA, s.r.o.</div>			